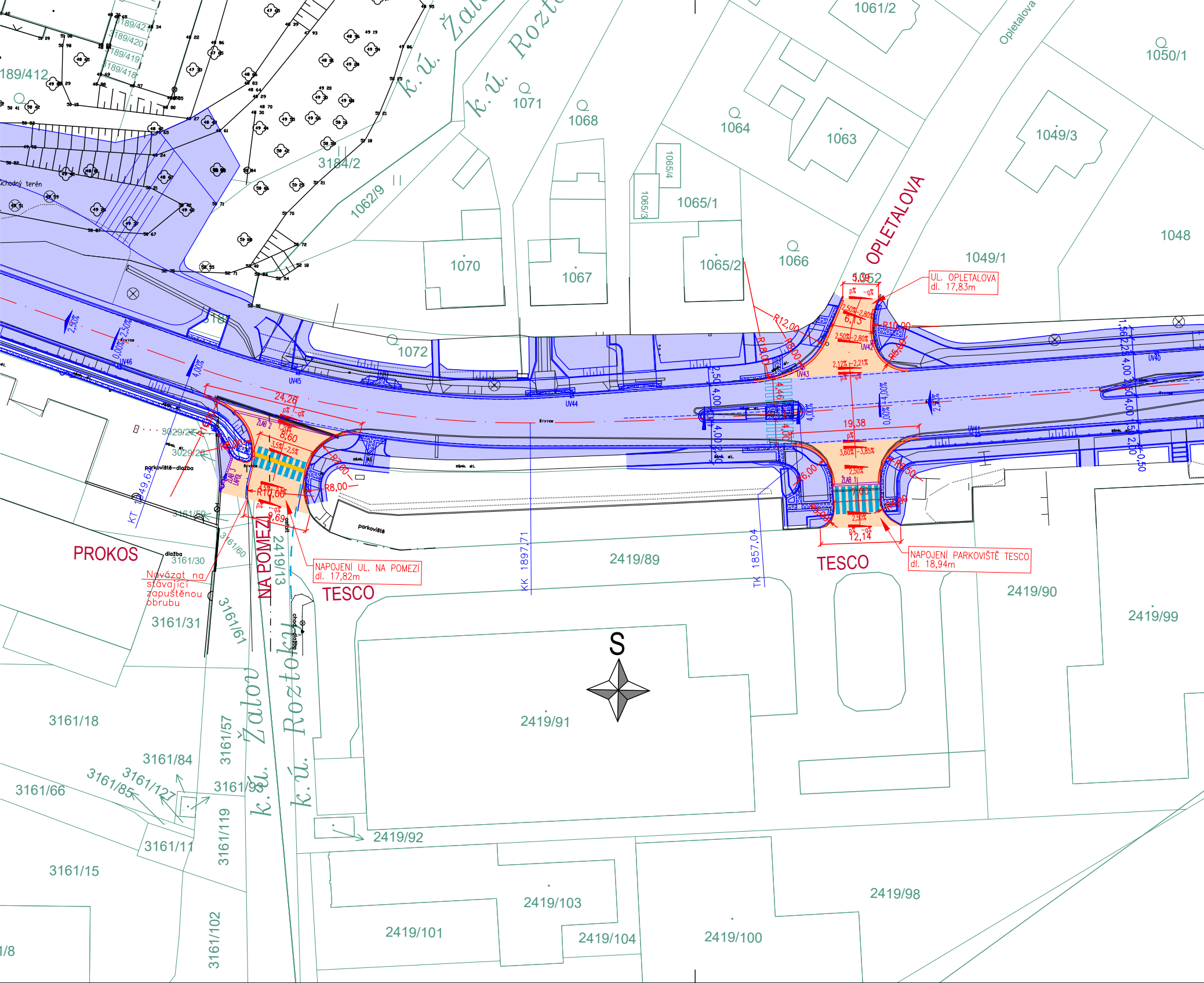
k.ú. Žalov
k.ú. Roztoky
OPLETALOVA
Opletalova
NA POMEZÍ
PROKOS
TESCO
TESCO
S
UL. OPLETALOVA
dl. 17,83m
NAPOJENÍ PARKOVIŠTĚ TESCO
dl. 18,94m
NAPOJENÍ UL. NA POMEZÍ
dl. 17,82m
Navázat na stávající zapuštěnou obrubu
ŽLAB 1
ŽLAB 2
ŽLAB 3 LAPOL
R12,00
R18,00
R8,00
R10,00
R5,00
R6,00
R6,50
R3,00
R4,00
R16,00
R7,00
R8,00
R10,00
5,39
6,13
4,46
4,00
19,38
12,14
7,00
24,26
8,60
9,69
2,50% -2,80%
2,12% -2,21%
3,60% -3,85%
3,5% -2,5%
1,20%
p% -q%
4,00%
2,50%
0,00%
UV40
UV41
UV42
UV43
UV44
UV45
UV46
KT 1049,64
KK 1897,71
TK 1857,04
parkoviště–dlažba
parkoviště
dlažba
chod.–dlažba
asfalt
živice
zámk. dl.
Náchodný terén
1061/2
1050/1
1071
1068
1064
1063
1049/3
1065/4
1065/3
1065/1
1048
1049/1
1066
1065/2
1067
1070
1052
1072
1062/9
3184/2
189/412
3189/420
3189/419
3189/418
3029/27
3029/28
3161/59
3161/60
3161/30
3161/31
3161/61
2419/13
2419/89
2419/90
2419/99
2419/91
3161/18
3161/57
3161/84
3161/85
3161/127
3161/98
3161/66
3161/11
3161/119
3161/15
2419/92
2419/103
2419/98
2419/101
2419/104
2419/100
3161/102
1/8

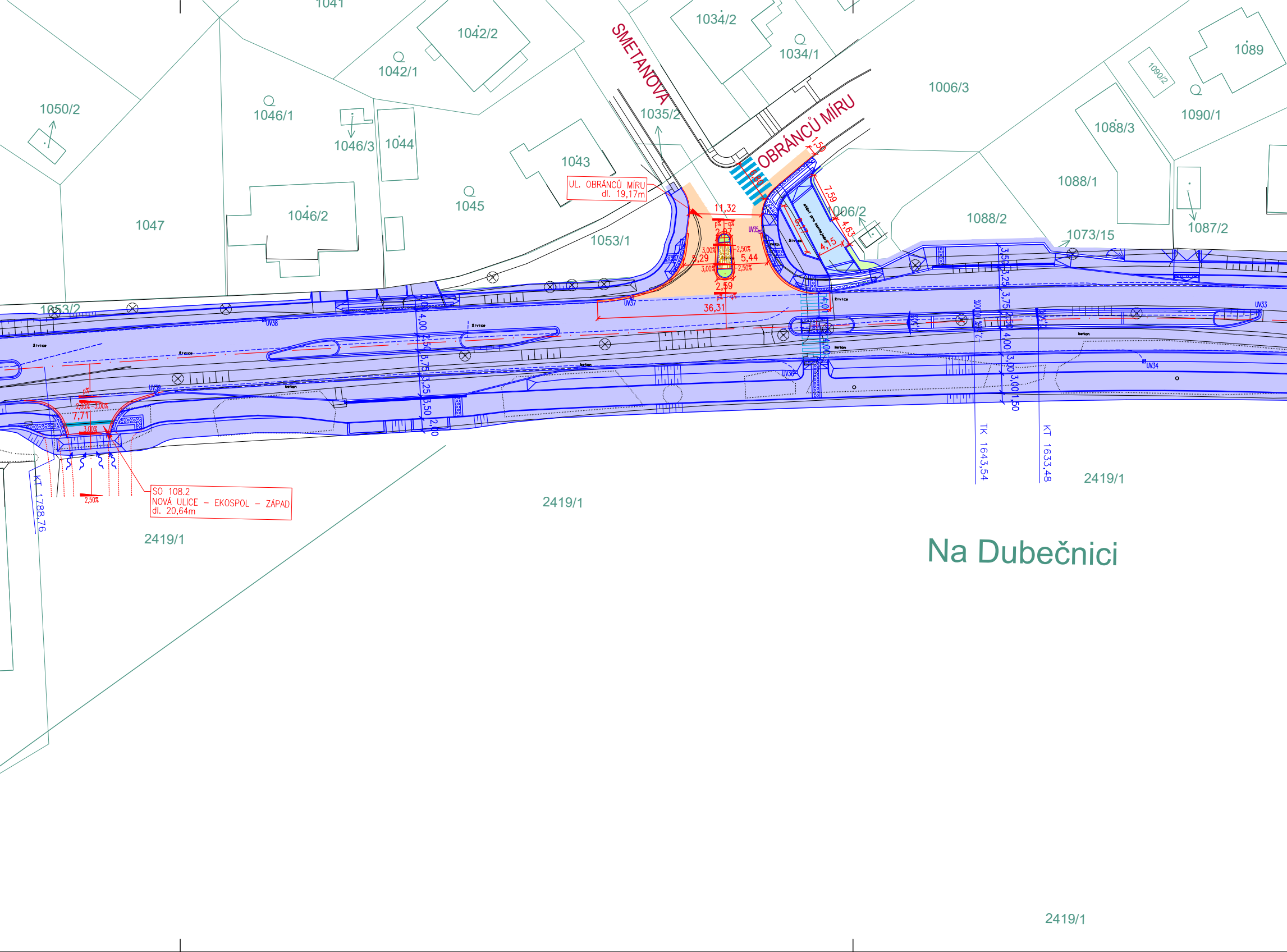
SMETANOVA
OBRÁNCŮ MÍRU
UL. OBRÁNCŮ MÍRU
dl. 19,17m
SO 108.2
NOVÁ ULICE – EKOSPOL – ZÁPAD
dl. 20,64m
Na Dubečnici
1041
1042/2
1042/1
1034/2
1034/1
1006/3
1089
1090/2
1090/1
1050/2
1046/1
1046/3
1044
1043
1035/2
1088/3
1088/1
1045
1046/2
1047
1053/1
1006/2
1088/2
1073/15
1087/2
1053/2
2419/1
2419/1
2419/1
2419/1
11,32
36,31
5,29
5,44
2,59
7,59
4,63
4,15
7,71
6,90
1,50
3,00%
2,50%
2,00%–3,00%
3,00%
2,50%
4,00
2,50
3,75
3,25
3,50
2,00
3,50
3,25
3,75
2,50
4,00
3,00
3,00
1,50
TK 1643,54
KT 1633,48
KT 1788,76
UV33
UV34
UV35
UV36
UV37
UV38
UV39
štěrk
beton

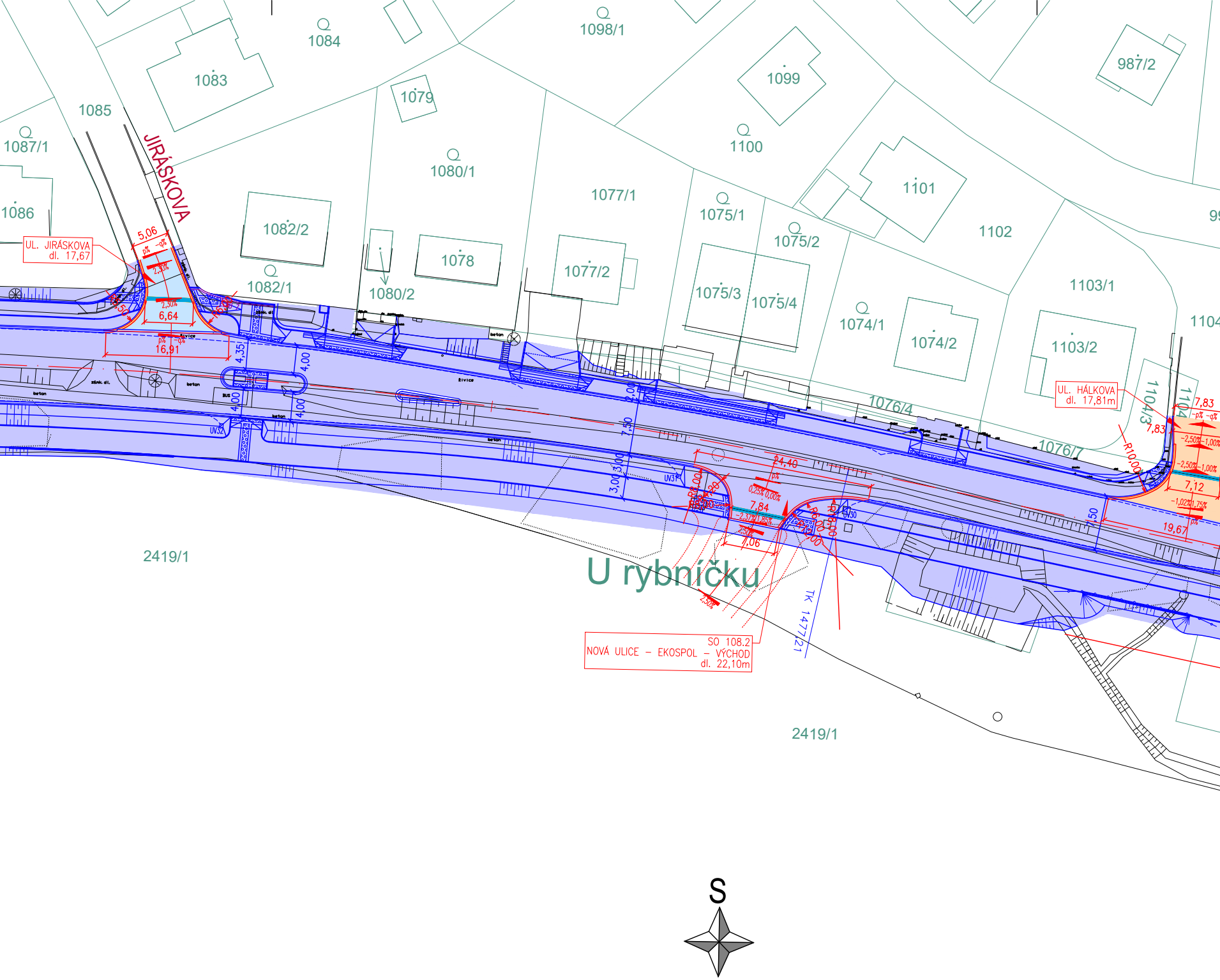
1098/1
1084
1083
1079
1099
987/2
1085
1087/1
JIRÁSKOVA
1080/1
1100
1101
1086
1077/1
1075/1
1082/2
1078
1075/2
1102
1077/2
UL. JIRÁSKOVA
dl. 17,67
5,06
1082/1
1080/2
1075/3
1075/4
1103/1
1074/1
1074/2
1103/2
1104
6,64
16,91
4,35
4,00
4,00
4,00
4,00
1076/4
UL. HÁLKOVA
dl. 17,81m
1104/3
7,83
7,83
R10,00
1076/7
7,50
3,00
3,00
24,40
7,84
7,06
7,12
19,67
7,50
UV32
UV31
UV30
2419/1
U rybníčku
TK 1477/21
SO 108.2
NOVÁ ULICE – EKOSPOL – VÝCHOD
dl. 22,10m
2419/1
S

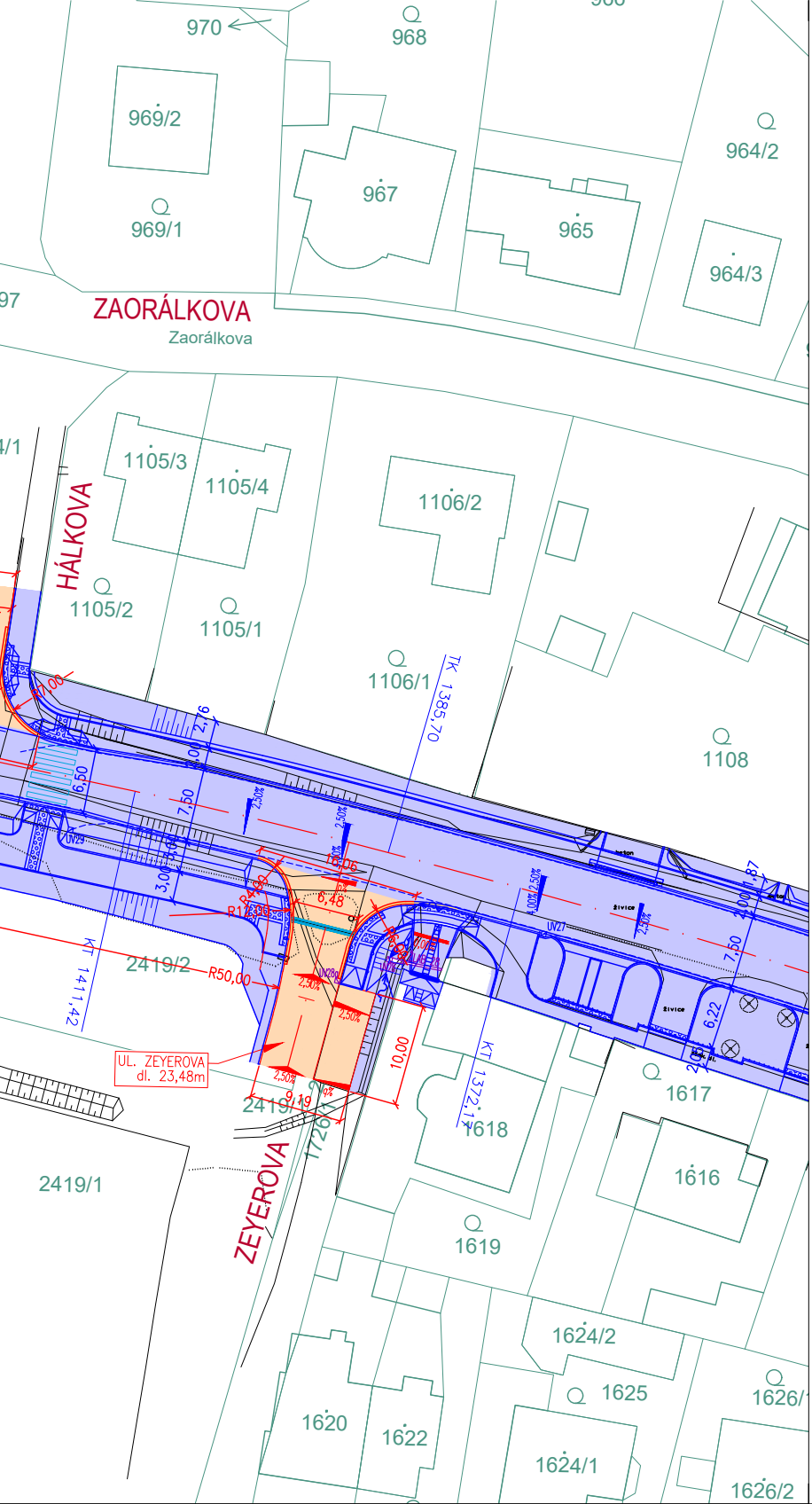
970
968
969/2
967
965
964/2
969/1
964/3
ZAORÁLKOVA
Zaorálkova
1105/3
1105/4
1106/2
HÁLKOVA
1105/2
1105/1
1106/1
TK 1385,70
1108
2419/2
R50,00
KT 1411,42
UL. ZEYEROVA
dl. 23,48m
2419/3
9,19
1726/1
KT 1372,1
1618
1617
1616
2419/1
ZEYEROVA
1619
1624/2
1625
1626/1
1620
1622
1624/1
1626/2
7,50
6,50
3,00
6,48
10,00
7,50
6,22
2,50%
UV29
UV27
Silnice
beton

LEGENDA:

STÁVAJÍCÍ POLOHOPIS :

Stávající polohopis
1005/18 \ 553/5 Stávající hranice parcel KN
Stávající polohopis katastrálních území
⊗ ❀ ✧ Stávající stromy

BAREVNÉ PLOCHY:

🟧 Vozovka – Asfalt – kompletní vozovkové souvrství
🟦 Vozovka – Dlažba
🟪 Vozovka – Dlažba – místní komunikace – pochozí
🟨 Chodník – Dlažba – běžně nepojížděný
▨ Chodník – Dlažba – hmatná – lemovaná hladkými prvky
▨ Vozovka – Asfalt – napojení vrstev vozovky

BAREVNÉ PLOCHY SOUVISEJÍCÍCH SO:

▨ Chodník – Dlažba – hmatná – lemovaná hladkými prvky
▨ Chodník – Dlažba – NEhmatná – barevná – Kontrastní pás
▨ SO 801 – výsadba keřů a trvalek
▨ SO 200 – Zdi
🟦 SO 100 – Žlabovky
🟪 Souvis. SO – chodník/vozovka/zeleň

OSTATNÍ ČÁRY:

Nově navržené hrany
Trativody
Svodidla – v plné výšce
Svodidla – výškové náběhy
Nově navržené hrany – souvis. SO
SO 800/100 – Oplocení/zábradlí

STÁVAJÍCÍ INŽ. SÍTĚ :

Kanalizace (bez rozlišení druhu)
Vodovod
STL plynovod
VTL plynovod
Sdělovací kabely – podzemní
Vedení NN – podzemní
Vedení VN – podzemní
Vedení VN – nadzemní

OSTATNÍ:

UV 35 ⊡ SO 100 – Uliční vpust č.35
○ Kanalizační šachta
Vtokový objekt
Souvis. SO 190 – Nové VDZ

SO 108.1

Souřadnicový systém JTSK
Výškový systém Bpv

PUDIS

projektová, průzkumná a konzultační společnost
PUDIS a.s., Podbabská 1014/20, 160 00 Praha 6
tel.: +420 267 004 111, www.pudis.cz, info@pudis.cz

Vypracoval: Ing. Marek Sedláček	Hlavní inženýr projektu: Ing. Dušan Merta Výrobní ředitel: Ing. Jan Vlček	Investor: Středočeský kraj Zborovská 11 150 21 Praha 5 Středočeský kraj
Odpovědný projektant: Ing. Dušan Merta	Ředitel společnosti: Ing. Martin Höfler	
Číslo zakázky: 1–9468–0001–02	Datum: 06/2022	

Akce: II/242, III/2421, III/2422 Roztoky, rekonstrukce silnic	Měřítko: 1:500 Stupeň: DSP	Formát: 7x A4 Souprava:
Příloha: 108.1 Rekonstrukce napojení stávajících komunikací SITUACE – 2. DÍL	Číslo přílohy: D.1.1.2.2.2	